

Cod. Struttura: IA9

Grugliasco, 22/05/2016

Prot. n. s.p. cl. 10.10.01

Ai Sindaci dei Comuni della Città
Metropolitana di Torino
ZONA DI ALLERTA METEO
INTERESSATE

Alla Tecnostruttura

e p.c. Ufficio Territoriale del Governo
Prefettura di Torino

Regione Piemonte – Settore
Protezione Civile

Oggetto:

Oggetto: Bollettino Allerta Meteoidrologica n° 143 del 22/05/2016 .







Si trasmette Bollettino Allerta Meteoidrologica n° 143 del 22/05/2016.

Cordiali saluti.

X Il Dirigente del Servizio
Protezione Civile
Roberto Audinino
Daniele Enrico Bena

BOLLETT. N°	DATA EMISSIONE	VALIDITÀ	AGGIORNAMENTO	SERVIZIO A CURA DI	AMBITO TERRITORIALE		
143/2016	22/05/2016 ore 13:00	36 ore	23/05/2016 ore 13:00	Arpa Centro Funzionale	Regione Piemonte		
Zone di Allerta	VIGILANZA METEOROLOGICA			RISCHIO IDROGEOLOGICO ED IDRAULICO / NEVICATE			
	Prossime 36 ore			Oltre 36 ore	Prossime 36 ore		
	Livelli di vigilanza	Fenomeni rilevanti	Quota neve	Fenomeni rilevanti	Livello di criticità	Tipo di criticità	
A	AVVISO METEO	Temporali	1500 - 2700	-	1 ORDINARIA	Localizzata per precipitazioni	Locali allagamenti, caduta alberi, fulminazioni e isolati fenomeni di versante
B	AVVISO METEO	Temporali	1500 - 2700	-	1 ORDINARIA	Localizzata per precipitazioni	Locali allagamenti, caduta alberi, fulminazioni e isolati fenomeni di versante
C	AVVISO METEO	Temporali	1500 - 2700	-	1 ORDINARIA	Localizzata per precipitazioni	Locali allagamenti, caduta alberi, fulminazioni e isolati fenomeni di versante
D	SITUAZIONE ORDINARIA	-	1600 - 2700	-	-	-	-
E	SITUAZIONE ORDINARIA	-	1700 - 2300	-	-	-	-
F	SITUAZIONE ORDINARIA	-	1800 - 2600	-	-	-	-
G	SITUAZIONE ORDINARIA	-	-	-	-	-	-
H	SITUAZIONE ORDINARIA	-	1400 - 2100	-	-	-	-
I	AVVISO METEO	Temporali	-	-	1 ORDINARIA	Localizzata per precipitazioni	Locali allagamenti, caduta alberi, fulminazioni e isolati fenomeni di versante
L	AVVISO METEO	Temporali	-	-	1 ORDINARIA	Localizzata per precipitazioni	Locali allagamenti, caduta alberi, fulminazioni e isolati fenomeni di versante
M	SITUAZIONE ORDINARIA	-	-	-	-	-	-

NOTA:

LEGENDA delle Zone di Allerta	LEGENDA dei simboli
<p>A Toce (NO-VB) B Chiusella, Cervo, Val Sesia (BI-NO-TO-VC) C Orco, Lanzo, bassa Valsusa, Sangone (TO) D Alta Valsusa, Chivasso, Pellice, Po (CN-TO) E Valli Varaita, Maira, Stura di Demonte (CN) F Valle Tanaro (CN) G Belbo, Bormida (AL-AT-CN) H Scrivia (AL) I Pianura Settentrionale (AL-AT-BI-NO-TO-VC) L Pianura Torinese, Colline (AL-AT-CN-TO) M Pianura Cuneese (CN-TO)</p>	<p>Nessuna icona: assenza di fenomeni significativi Icona chiara: fenomeno non intenso Icona scura: fenomeno intenso - AVVISO METEO</p> <p>       Pioggia Temporale Nevicata Anomalia di Freddo Anomalia di Caldo Vento </p>

Attenzione: per una corretta interpretazione ed approfondimenti consultare sempre il disciplinare

Diffusione: <http://www.nuparpiemonte.it/meteo/> - <http://intranet.nuparpiemonte.it/meteo/> con password di accesso

www.arpa.piemonte.it